

# Passeport pédagogique

Version numérique



## Consignes d'utilisation et d'impression du passeport pédagogique

### 1 Utilisation sur smartphone, tablette ou ordinateur

Les jeux d'observation et les énigmes du passeport ont des cases à cocher ou des champs à remplir avec du texte. Vous pouvez jouer directement dans le document .pdf.

### 2 Impression du passeport pédagogique

Pour imprimer correctement votre passeport pédagogique :

- Sélectionnez l'impression en couleur dans les paramètres de votre imprimante.
- Choisissez une qualité d'impression élevée pour obtenir de meilleurs résultats.
- Sélectionnez l'impression "Livret" pour que la mise en page se fasse automatiquement.
- Une fois imprimé, pliez les feuilles au milieu pour former le livret.

## Solutions des jeux d'observation et des énigmes


### La végétation altimontaine (pages 1 et 2)

- La photo n°2 correspond à la végétation altimontaine.
- Dans la pyramide, la végétation altimontaine se situe :
- Le mot mystère du message codé est ALTITUDE.




### La végétation humide de montagne (pages 3 et 4)

- Les espèces observables dans la végétation humide de montagne sont le Bois de catafille, le Bois de Laurent Martin et le Bois de source (photos n°2, 4 et 5).
- Dans la pyramide, la végétation humide de montagne se situe :
- Le mot mystère du Cryptocouleur est PLUVIOMÉTRIE.




### La végétation de moyenne altitude (pages 5 et 6)

- Les espèces observables dans la végétation de moyenne altitude sont le Grand natte, le Bois de Corail et le Bois de source (photos n°1, 2 et 3).
- Dans la pyramide, la végétation de moyenne altitude se situe :
- Le mot mystère de l'alphabet codé est CLIMAT (la suite de chiffres à trouver est 3-12-9-13-1-20).




### La végétation humide de basse altitude (pages 7 et 8)

- L'ordre chronologique des photos est : 3 > 1 > 2 > 6 > 4 > 5
- Dans la pyramide, la végétation humide de basse altitude se situe :
- Le mot mystère de la suite logique est VENT (la suite de chiffres à trouver est 3-1-2-2-1-1).



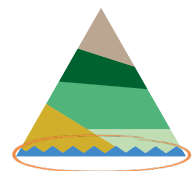
### La végétation semi-sèche (pages 9 et 10)

- La photo n°1 correspond à la végétation semi-sèche.
- Dans la pyramide, la végétation semi-sèche se situe :
- Le mot mystère de la devinette est TEMPÉRATURE.



### La végétation littorale (pages 11 et 12)

- Sur l'illustration, il faut relier 1 et C, 2 et B, 3 et A.
- Dans la pyramide, la végétation littorale se situe :
- Le mot mystère des mots mêlés est NATURE du SOL. (les définitions correspondent à : 1. Vacoa, 2. Falaise, 3. Roche, 4. Filao, 5. Galet, 6. Vent, 7. Sable, 8. Pelouse).



### Les habitats et les milieux naturels de La Réunion (pages 13 et 14)

- Dans le texte page 13, les mots mystères sont dans l'ordre suivant : climat, pluviométrie, altitude, température, nature du sol, vent.
- Le mot à trouver page 14 est UNESCO.

## Glossaire

### **Altimontain**

Caractéristique de la haute montagne.

### **Canopée**

Partie de la forêt qui correspond au sommet des arbres.

### **Endémique**

Espèce animale ou végétale localisée dans une zone bien définie, qu'on ne trouve nulle part ailleurs dans le monde.

### **Espèce exotique**

Espèce animale ou végétale introduite volontairement ou involontairement par les humains.

### **Habitat naturel**

Milieu non modifié par les humains, où vivent tout un ensemble d'animaux et de plantes.

### **Indigène**

Espèce animale ou végétale présente dans un milieu avant l'arrivée des humains.

## Les crédits photos

### © Rémy Ravon

- Page 1 (Végétation littorale, Végétation altimontaine, Végétation humide de montagne)
- Pages 3 et 5 (Bois de catafille, Saliette, Bois de source, Bois de Laurent Martin)
- Page 7 (Coulée de lave en cordée de l'éruption de mars 1986, Fougère dans la lave, Lichen et fougère sur lave, Recolonisation végétale)
- Page 9 (Végétation altimontaine - Entre Deux, Végétation humide de montagne - Notre-Dame de la Paix)

### © Parc national de La Réunion

- Pages 3 et 5 (Bois de corail, Grand natte)
- Page 7 (Éruption 2017, Forêt de Mare-Longue)
- Page 9 (Forêt semi-sèche)
- Page 15 (Station biosécurité Morne-Langevin, Chantier participatif de lutte contre les espèces exotiques envahissantes, Déchets abandonnés en milieu naturel)

Ce document a été réalisé par le Parc national de La Réunion dans le cadre du projet LEADER : "Programme d'actions Sentié FAH'ÂME", marque déposée par le GAL Grand Sud.



Cette opération est co-financée par l'Union Européenne et par l'État dans le cadre du Programme de Développement Rural de La Réunion - FEADER/LEADER 2014-2020

